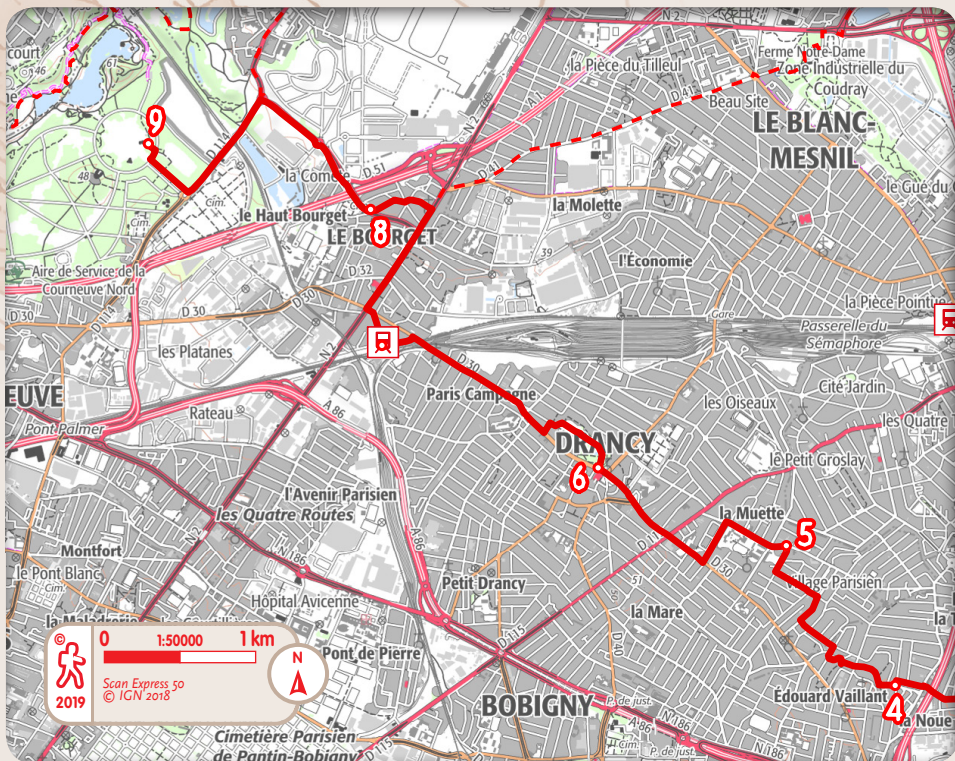


PR® 24000 PAS pour 2024 Livry-Gargan



Marche en 93 – 2019 – Départ de Livry-Gargan – 14 km

Le Comité Départemental de la Randonnée Pédestre de Seine- Saint-Denis (C.D.R.P. 93) est une association loi 1901, créée en 1985.

Notre objectif est de promouvoir et développer la pratique de la randonnée pédestre sur notre territoire départemental .

Proposer différentes pratiques de rando : tous publics, découverte & patrimoine, santé®, marche nordique, rando challenge®, endurance....

- Organiser des formations à l'orientation, l'animation, le balisage, la sécurité, la découverte de la nature, etc.

La Fédération Française de la Randonnée Pédestre, par ses Comités, offre à chacun la possibilité de découvrir la vie associative et de participer activement aux multiples actions citoyennes qu'elle propose en s'engageant bénévolement.

Comité Départemental de la Randonnée Pédestre de Seine-Saint-Denis

✉ contact@randopedestre93.fr ☎ 01 48 54 00 19 <http://www.randopedestre93.fr>

Application mobile : Seine Saint Denis les Chemins



PR®

24000 PAS pour 2024 Livry-Gargan

Marche en 93 - 2019


4 H 00

14 km

Parcours des 24... PAS pour 2024 au départ de Livry-Gargan. Depuis l'Hôtel de Ville vous traverserez le parc Lefèvre pour rejoindre le canal de l'Ourcq, puis vous le traverserez à Bondy afin de suivre le mail de l'Abreuvoir pour passer à la Cité de la Muette à Drancy, vous rejoindrez le parc départemental Georges-Valbon de la Courneuve en empruntant les rues du Bourget. Randonnée, balade découverte sur les territoires de Grand-Paris Grand-Est et de Terres d'Envol, lieu de mémoire avec le mémorial de la Shoah à Drancy.

SITUATION

Nord-Est de Paris- Limitrophe de Sevran - Vaujours - Clichy sous Bois et Les Pavillons sous Bois



À DÉCOUVRIR EN CHEMIN

- Le parc Dumont d'Aulnay sous Bois. Le parc du Bois de Bondy. La Cité de la muette et le mémorial de la Shoah à Drancy. Le parc de la Doucette. L'église Saint Nicolas du Bourget. Le parc Georges-Valbon.



© CDRP 93-CP

BALISAGE

Sans balisage



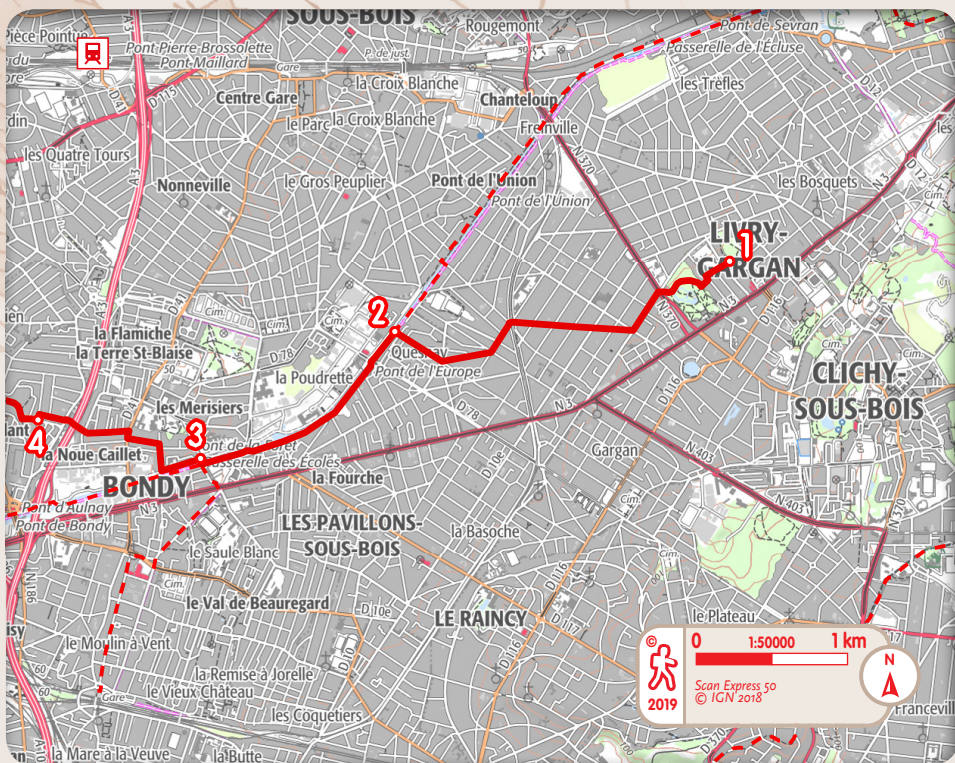
- CDT de Seine-Saint-Denis : 140 Avenue Jean Lolive, 93500 Pantin Seine-Saint-Denis, 01 49 15 98 98, info@tourisme93.com, www.tourisme93.com.



Comité

- Comité départemental de la randonnée pédestre de Seine-Saint-Denis : 1 ter place des Martyrs de la Résistance et de la Déportation, 93110 Rosny-sous-Bois Seine-Saint-Denis, 01 48 54 00 19, contact@randopedestre93.fr, www.randopedestre93.fr ou www.facebook.com/CDRP93/.

PR® 24000 PAS pour 2024 Livry-Gargan



- 1 Partir de l'Hotel de Ville, traverser le parc de la Mairie, prendre à gauche la rue du 8 mai 1945, entrer au parc Lefèvre, faire le tour par la droite et sortir boulevard Jean Jaurès, suivre en face la rue Sully, à droite l'allée Ledru Rollin, *angle avenue Gambetta*, passer la ligne SNCF puis suivre à gauche l'avenue du Colonel Fabien, 2^{ème} droite l'avenue Louis Blanc au rond-point prendre l'allée Camille Desmoulins pour rejoindre le canal.
- 2 Par la gauche suivre le canal jusqu'à la passerelle des Écoles. Traverser le canal.
- 3 Tourner à gauche sur le chemin de halage, à droite avenue des Mésanges, à gauche avenue Clara Grandet, à droite Route d'Aulnay, à gauche rue Paul Renaud, passage sous l'autoroute, en face rue Etienne Dolet, à gauche rue Jules Vallés.
- 4 Tourner à droite rue d'Helsinki poursuivre en face pour rejoindre le Mail de l'Abreuvoir, l'emprunter par la droite, traverser la place des Nations-Unies, continuer le mail pour arriver rue Henri Clause, *aussi par la rue du Luxembourg*, aller à droite rue Henri Clause, à gauche avenue de Vauquois, avenue Pradier, à droite avenue de la Concorde, à gauche rue des Travailleurs, à droite rue Jules Guesde et à gauche rue des Bois de Groslay.
- 5 Continuer rue des Bois de Groslay et rue Auguste Blanqui, tourner à gauche rue Arthur Fontaine, à droite avenue Jean Jaurès, passer devant [👁️ > *le Mémorial de la Shoah*], poursuivre sur l'avenue Jean Jaurès et la rue Sadi Carnot.
- 6 Entrer dans le parc de la Doucette, aller tout droit puis suivre sur la gauche l'allée pour sortir rue de la Doucette, [👁️ > *toilettes à l'entrée et sortie*], prendre la rue Thibault, tourner à droite rue Sadi Carnot, avenue Marceau, suivre à gauche la rue Étienne Dolet.
- 7 A la place des Déportés, [👁️ > *gare RER B*], aller à droite avenue Francis de Pressencé, à gauche avenue Jean Jaurès, à droite avenue du Général Leclerc jusqu'à l'église puis tourner à gauche rue du Commandant Brasseur et rue de l'Égalité.
- 8 A droite suivre l'avenue John Fitzgerald Kennedy puis l'avenue du Maréchal Leclerc de Hauteclocque, au rond-point tourner à gauche avenue du Général de Gaulle, [👁️ > *Tram T 11*], avenue Waldeck Rochet, entrer dans le parc Georges-Valbon et rejoindre en face la Maison-Glissant, lieu des manifestations sportives. 9

De Livry-Gargan au parc Georges-Valbon en passant par Bondy-Bobigny-Drancy et Le Bourget



Découvrir la Seine-Saint-Denis par ce parcours mêlant nature, environnement, architecture et histoire depuis la charmante ville de Livry-Gargan en longeant le canal de l'Ourcq et en passant devant le mémorial de la Shoah à Drancy vous rejoindrez le parc départemental Georges-Valbon, lieu de détente, de découverte environnementale et de loisirs.
Marcher, randonner permet de rester en forme, activité bénéfique pour la santé et pour le moral.

La Seine-Saint-Denis est parcourue par 360 km d'itinéraires balisés réalisés par 35 baliseurs bénévoles, 35 clubs sont prêts à vous accueillir pour randonner ou pratiquer la marche nordique.

