

## Les chemins de Seine-Saint-Denis

### Sentier Découverte de Neuilly-Plaisance



Issue d'une scission avec Neuilly-sur-Marne en 1892, Neuilly-Plaisance est une jeune commune d'un peu plus de 20 000 habitants. Elle a su développer un « Art de Vivre » qui en fait l'une des communes les plus agréables de la Seine-Saint-Denis. Beaucoup de zones pavillonnaires, peu d'immeubles et beaucoup d'espaces verts.

Son paysage a été modelé par l'exploitation des carrières de gypse. La petite voie de chemin de fer reliant les zones d'extraction sur le plateau à la Marne est devenue une voie verte paysagée, la Voie Lamarque; les coteaux d'Avron qui auraient pu devenir une décharge d'ordures ménagères sont devenus le Parc des Coteaux d'Avron, inauguré le 31 décembre 1999.

Ce sentier est l'œuvre des enfants des classes de CM2 des six groupes scolaires de la ville. Chaque classe a travaillé pendant deux ans, d'abord pour définir le circuit et les sites à découvrir, ensuite à rechercher de la documentation sur ces lieux. La deuxième année a été occupée par la compilation des documents en vue de réaliser des panneaux informatifs sur le parcours, puis par la réalisation du balisage de tout l'itinéraire. Chaque école était chargée d'une portion de circuit. L'association « Mille-Pattes, Randonneurs de Neuilly-Plaisance » a apporté son savoir faire en matière de réalisation de sentiers.

Vous pourrez découvrir tout au long du parcours, la Voie Lamarque, le quartier de La Maltournée, les bords de Marne, l'église Saint-Henri, la dernière ferme encore en activité il y a une quarantaine d'année, le centre ville, la maison où a été créé le mouvement Emmaüs, le parc et les carrières, le Plateau d'Avron (petite ville dans la ville), l'église Notre Dame de l'Assomption sur le plateau (dont il faut absolument découvrir les vitraux), et le panorama de la Prairie du haut de ses 110m!

Comité Départemental de la Randonnée Pédestre de Seine-Saint-Denis

✉ [contact@randopedestre93.fr](mailto:contact@randopedestre93.fr) <http://www.randopedestre93.fr>

☎ 01 48 54 00 19 -

 <https://www.mongr.fr/>

©IGN-2018-Autorisation n° 175427-225773 - Copie et reproduction interdite

 Application mobile : Seine Saint Denis les Chemins



## Découverte de Neuilly-Plaisance

PR®

Un chemin - Une école

3 H 30

10 km

Réalisé dans le cadre de l'animation "Un chemin, une école" de la FFRandonnée par l'ensemble des 6 écoles de la ville et l'Association « Mille-Pattes, Randonneurs de Neuilly-Plaisance », ce sentier comporte deux boucles d'environ 4,5 km (une au sud vers la Marne, l'autre au nord sur le plateau d'Avron) reliées par un itinéraire de liaison empruntant en partie le tracé du GR 14A.




Ce sentier permet de découvrir des anciens lieux importants de la ville de Neuilly-Plaisance. A l'avenir, des panneaux seront déployés pour commenter ces points d'intérêt. Ce circuit, sans difficulté, peut être parcouru dans les deux sens (balisage bleu) et réalisé en deux fois à votre convenance.

### SITUATION

A 14 km à l'est de Paris, entre Villemomble, Neuilly-sur-Marne, Le Perreux-sur-Marne, Rosny-sous-Bois.



Code de balisage PR®  
FFRandonnée

-  Bonne direction
-  Changement de direction
-  Mauvaise direction

© marques déposées



### À DÉCOUVRIR EN CHEMIN

• La voie Lamarque, coulée verte de Neuilly-Plaisance, les bords de Marne, les deux églises de la ville, la dernière ferme, le Parc des Coteaux d'Avron et la maison de l'abbé Pierre lieu de naissance des Compagnons d'Emmaüs.



### BALISAGE

Bleu

©IGN-2018-Autorisation n° 175427-225773 - Copie et reproduction interdite



### À DÉCOUVRIR EN RÉGION

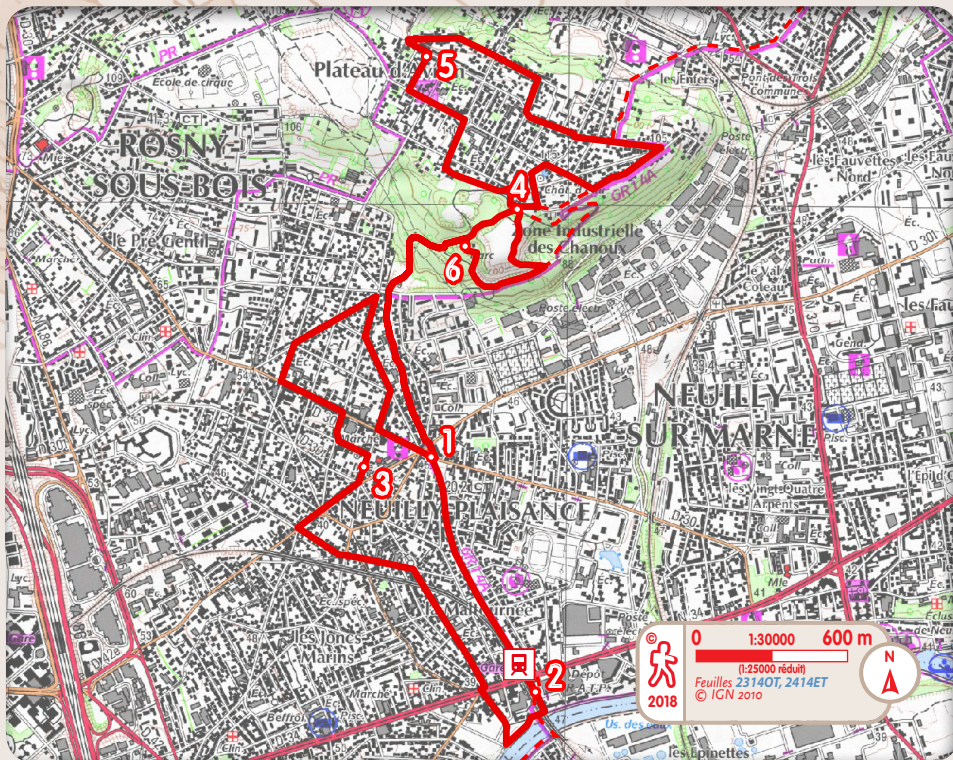
• Le parc de la Haute-Île, le Musée du Travail de Montfermeil, le Musée du Rail à Rosny.



### Comité

• 93-CDRP 93 : 1 ter place des Martyrs de la Résistance et de la Déportation, 93110 Rosny-sous-Bois Seine-Saint-Denis, 01 48 54 00 19, [contact@randopedestre93.fr](mailto:contact@randopedestre93.fr), [www.randopedestre93.fr](http://www.randopedestre93.fr).






© CDRP 93-BL



© CDRP 93-BL



© CDRP 93-BL



© CDRP 93-BL

- 1** Départ de la place Jean Mermoz, suivre la Voie Lamarque en direction de la Marne.

[👁 > Aujourd'hui, c'est une longue coulée paysagée traversant totalement la ville, de la Marne aux pieds des coteaux d'Avron. ]

- 2** À droite emprunter la Promenade André Devambez, suivre à droite la rue du Canal, traverser le boulevard Galliéni pour suivre la rue Victor Hugo, aller à gauche rue Faidherbe puis avenue Danielle Casanova, tourner à droite rue Pasteur, à la Mairie, suivre l'avenue du Général de Gaulle.

- 3** Aller à gauche rue Paul Vaillant Couturier, à droite rue Georges Clemenceau, à gauche avenue du Maréchal Foch, à droite avenue du Maréchal Joffre, à droite rue Pierre Brossolette, reprendre à droite l'avenue Georges Clemenceau, à gauche l'avenue Paul Doumer, la rue du Général de Gaulle et à gauche l'avenue du Maréchal Foch jusqu'à la place Jean Mermoz. [👁 > En 1949 L'Abbé Pierre fonde le mouvement Emmaüs qui prendra vraiment son essor en hiver 1954.]

- 1** De la place reprendre la Voie Lamarque pour entrer dans le Parc des Coteaux d'Avron, suivre le chemin de Montgomery, le chemin des Carrières, le chemin du Front de Taille pour sortir du parc au Chemin des Pelouses d'Avron. (⚠ > **Bien suivre le balisage dans le parc.**)

- 4** À gauche, prendre l'avenue Cornélis, à gauche l'avenue de Rosny, l'avenue de l'Est, l'avenue du Midi, l'avenue Aristide Briand, à la place Stalingrad aller à gauche l'avenue Daniel Perdrigé, après l'église Notre Dame de l'Assomption suivre à droite la rue Médard. [👁 > Cette église a été édifée entre 1932 et 1934 grâce aux dons privés d'habitants du plateau. ]

- 5** Tourner à gauche avenue des Caves d'Avron pour bifurquer à droite rue du Docteur Calmette, avenue Bidance, rue Fernand Sanglier, prendre à droite l'avenue des Ramiers, à gauche l'avenue du Nord, à droite l'avenue des Pelouses d'Avron, à droite l'avenue Daniel Perdrigé, à gauche l'avenue de l'Est, à gauche l'avenue Louise puis à droite le Chemin des Pelouses d'Avron pour entrer dans le parc. [👁 > À voir au bout de l'avenue Louise, sur la gauche le monument aux morts de la guerre de 1870 (à 50m à gauche). ]

- 4** Emprunter l'allée en face l'entrée, rentrer sur la "Prairie" et la longer sur la gauche, admirer le panorama. Au fond, aller dans les "Cent Marches" et au bas de la descente, prendre à droite le chemin qui vous amène à l'aire de jeux des Grenouilles.

[👁 > A l'emplacement d'anciennes carrières de gypse comblées par des matières inertes au début des années 90, c'est un parc de 31,4 hectares qui a ouvert ses portes le 31 décembre 1999. ]

- 6** Du chemin du Front de Taille, reprendre le parcours aller pour rejoindre par la Voie Lamarque la place Jean Mermoz.