


Découvrir la Seine Saint Denis en randonnée



PR 17 Le parc forestier de la Poudrerie

•Le Parc Forestier

•D'une superficie de **137 hectares**, le parc de la Poudrerie offre aujourd'hui au promeneur un milieu forestier où se développe une **faune riche** et diversifiée et où l'histoire industrielle du site rejailit à la découverte d'un vestige ou d'un bâtiment conservé. **Il accueille plus d'un million de visiteurs par an** et des services et équipements

•Sur les 300 bâtiments existant alors, seule une vingtaine a été conservée dont certains furent réutilisés pour l'aménagement du site.

La première chaufferie a été réhabilitée en pavillon d'accueil et renommée Pavillon Maurouard en hommage à son inventeur ; la carbonisation et les deux magasins de stockage du soufre et du bois sont devenus le Forum. D'autres vestiges comme quelques arcs de transmission sauvegardés témoignent ainsi du passé poudrier.

•Aujourd'hui, la végétation du site est dominée par des formations forestières du type chênaie- charmaie, assez âgées et diversifiées. Les milieux ouverts et herbacés assurent le maintien d'une flore et d'une faune riches comparables à celles des grandes forêts.

Depuis avril 2006, le site fait partie du réseau « Natura 2000 en Seine-Saint-Denis ».

•La gestion du parc s'oriente aujourd'hui sur la recherche d'une cohabitation la plus harmonieuse possible entre le public très important et le milieu naturel qui reste fragile et soumis à une très forte pression d'utilisation.



J'aime la nature, je
la laisse propre



PR 17-Parc forestier de la Poudrerie

2H00

7 km

Le Parc Forestier fut aménagé sur l'ancien site industriel destiné à la fabrication des poudres et explosifs, site fermé en 1973, d'où son nom "Parc Forestier de la Poudrerie". Le parc est essentiellement boisé à 90%, il s'étend sur 137 hectares et il est longé par le canal de l'Ourcq, depuis avril 2006 il est classé "Natura 2000".

La présence de mares forestières et d'espaces ouverts herbacés assurent le maintien d'une flore et d'une faune riche et diversifiée. Quelques bâtiments, de la Poudrerie, ont été préservés dont un abrite le musée des Poudres.

SITUATION

Le parc est situé sur les communes de : Sevrans, Villepinte, Vaujours et Livry Gargan. Accès par les gares RER B de Sevrans-Livry et Vert-Galant

PARKING

N 48.93594 °, E 2.55717 °

Recommandations


• Pour accéder au parc depuis la gare de Sevrans suivre le canal vers l'amont. De la gare du Vert Galant prendre le souterrain et traverser le canal par la passerelle puis monter vers le parc. De ces deux accès vous retrouvez l'itinéraire du PR. Attention parc ouvert avec horaires.

À DÉCOUVRIR EN CHEMIN

• Bâtiments de l'ancienne Poudrerie : le Pavillon Maurouard, le Boris, la Conciergerie, le Forum, les arches de transmission, ensuite les mares, les merlons, le canal de l'Ourcq, le musée des Poudres, les séquoias.

À DÉCOUVRIR EN RÉGION

• Le parc du Sausset, le parc Georges-Valbon à La Courneuve, l'arborétum et le musée du travail de Montfermeil, le moulin du Sempin, le cèdre du Liban et le parc du Château de la Forêt de Livry Gargan, la Basilique



Code de balisage PR® FFRandonnée

- Bonne direction
- Changement de direction
- Mauvaise direction

© marques déposées

BALISAGE

Jaune, par endroit commun avec le GR® de Pays de la Ceinture Verte d'Ile de France
© IGN -2017-AUTORISATION N° 139882-178575

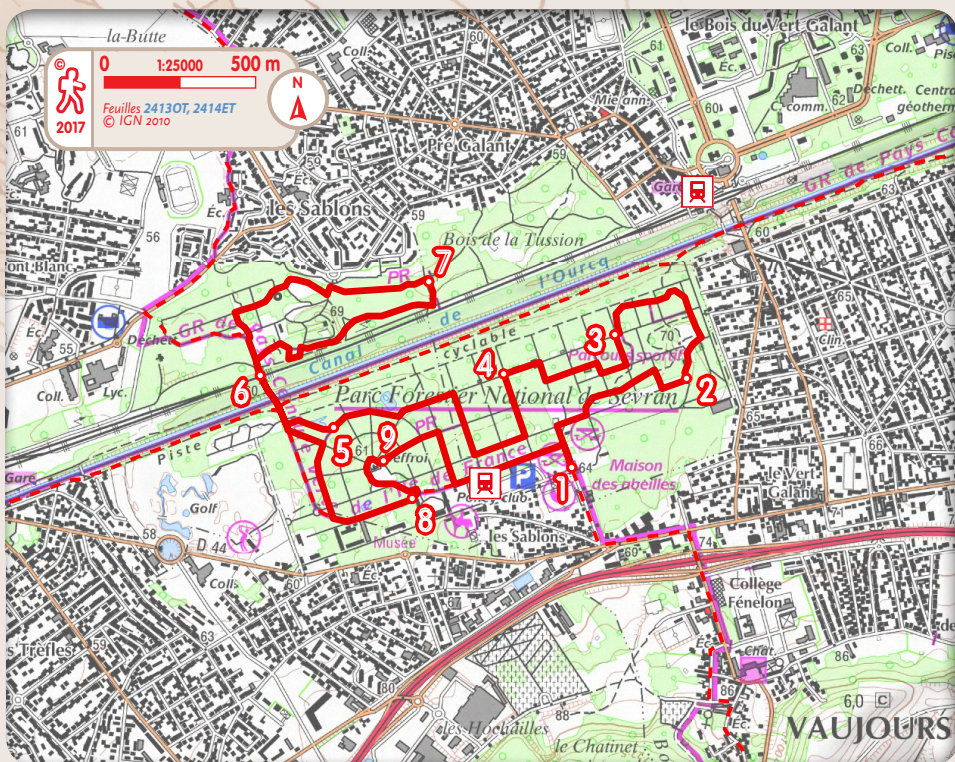


• 93-CDT de SSD : 140 Avenue Jean Lolive, 93500 Pantin Seine-Saint-Denis, 01 49 15 98 98, info@tourisme93.com, www.tourisme93.com.



• Comité 93-CDRP 93 : 1 ter place des Martyrs de la Résistance et de la Déportation, 93110 Rosny-sous-Bois Seine-Saint-Denis, 01 48 54 00 19, contact@randopedestre93.fr, www.randopedestre93.fr ou www.facebook.com/CDRP93/.

PR 17-Parc forestier de la Poudrerie



- 1 Départ du pavillon d'accueil du Parc, aller tout droit, tourner sur l'allée de droite après le bâtiment de la buvette, [👁 > toilettes] ensuite prendre un sentier sur la gauche puis à droite pour revenir sur la grande allée.
- 2 Poursuivre en suivant le balisage, [👁 > balisage jaune] passer par la colline des jeux.
- 3 Par cette allée, découverte du Boris et des arches de transmission.
- 4 Poursuivre en direction de la première mare.
- 5 Longer la mare, suivre le sentier vers la gauche pour prendre à droite la grande allée, traverser le canal et passer sous la voie SNCF, entrer dans le parc des Sablons.
- 6 Bien prendre à droite le sentier, longer le bois de la Tussion. (⚠ > Bois actuellement fermé, risque d'effondrement.)
> Sur le parcours se trouvent de hauts murs épais, vestiges du champ de tir servant aux essais de la Marine.
- 7 A la porte des Sablons, poursuivre sur le sentier à droite pour revenir au canal.
(⚠ > Bien suivre le balisage)
- 6 Après la piste cyclable, prendre à gauche l'allée puis à droite pour revenir sur le GR® de Pays et poursuivre par la gauche.
(👁 > Sur votre gauche, s'élèvent les séquoias géants)
- 8 Aller à gauche, contourner le Beffroi, reprendre l'allée à gauche.
(⚠ > Bien suivre le balisage)
- 9 Suivre le sentier à droite et ensuite à gauche pour rejoindre la grande allée et revenir par la gauche à votre point de départ.



© CDRP 93-GD



© CDRP 93-GD



© CDRP 93-MB



© CDRP 93-MB



© CDRP 93-GD



© CDRP 93-GD