

Découvrir la Seine Saint Denis en randonnée


PR 5 Parc Georges Valbon La Courneuve

Avec une superficie de 417 ha, le parc Georges Valbon vient actuellement au 3^{ème} rang des espaces verts de la région parisienne du point de vue de sa taille, après le bois de Boulogne (1000 ha) et le bois de Vincennes (850 ha).

Situé au nord-ouest du département, il s'étale sur 5 communes : la Courneuve, Saint Denis, Stains, Dugny, Garges les Gonesse (Val d'Oise), sur ce qui était la grande plaine de France.

L'idée de réaliser une promenade publique sur le site date de 1934, mais il faut attendre 1954 pour qu'un avant-projet soit réalisé, et 1960 pour que débutent les premières plantations traversées par des sentiers et plaines de jeux.

En raison de l'étendue du parc, la tranche des cascades a été ouverte en 2003 puis celle des trois rivières à Stains en 2013.



seine saint denis
LE DÉPARTEMENT



PR 5-Le parc départemental Georges-Valbon

3 H 30
12,5 km

Espace vert d'intérêt européen, le parc Georges-Valbon permet de bénéficier d'une grande beauté de paysages et d'une intéressante biodiversité. Ses points de vue sur Paris, ses panoramas grandioses, ses parcours à la végétation très diversifiée, ses cascades, ses étangs et ses mares procurent un moment de détente et de bien-être dans un environnement urbain.

SITUATION

La Courneuve, à 12 km de Paris, au nord-ouest du département
A 1 : en direction de Paris-sortie N° 5 Drancy-Le Bourget
A 1 : en direction de Lille-sortie N° 4 Stains

PARKING

Tapis vert
Montjoie
Pyrus (3 parkings)

Recommandations


• vérifier les horaires du parc, selon la saison.

À DÉCOUVRIR EN CHEMIN

- roseraie
- lac
- cascades
- marais
- étangs

À DÉCOUVRIR EN RÉGION

- basilique de Saint-Denis, crypte royale, parc de l'île Saint-Denis
- cité-jardin de Stains
- musée de l'Air et de l'Espace du Bourget



Code de balisage PR®
FFRandonnée

- Bonne direction
- ↪ Changement de direction
- ✗ Mauvaise direction

© marques déposées

BALISAGE

Jaune - Carte IGN .23130T.23140T.24130-
© IGN -2017-AUTORISATION N° 139882-178575

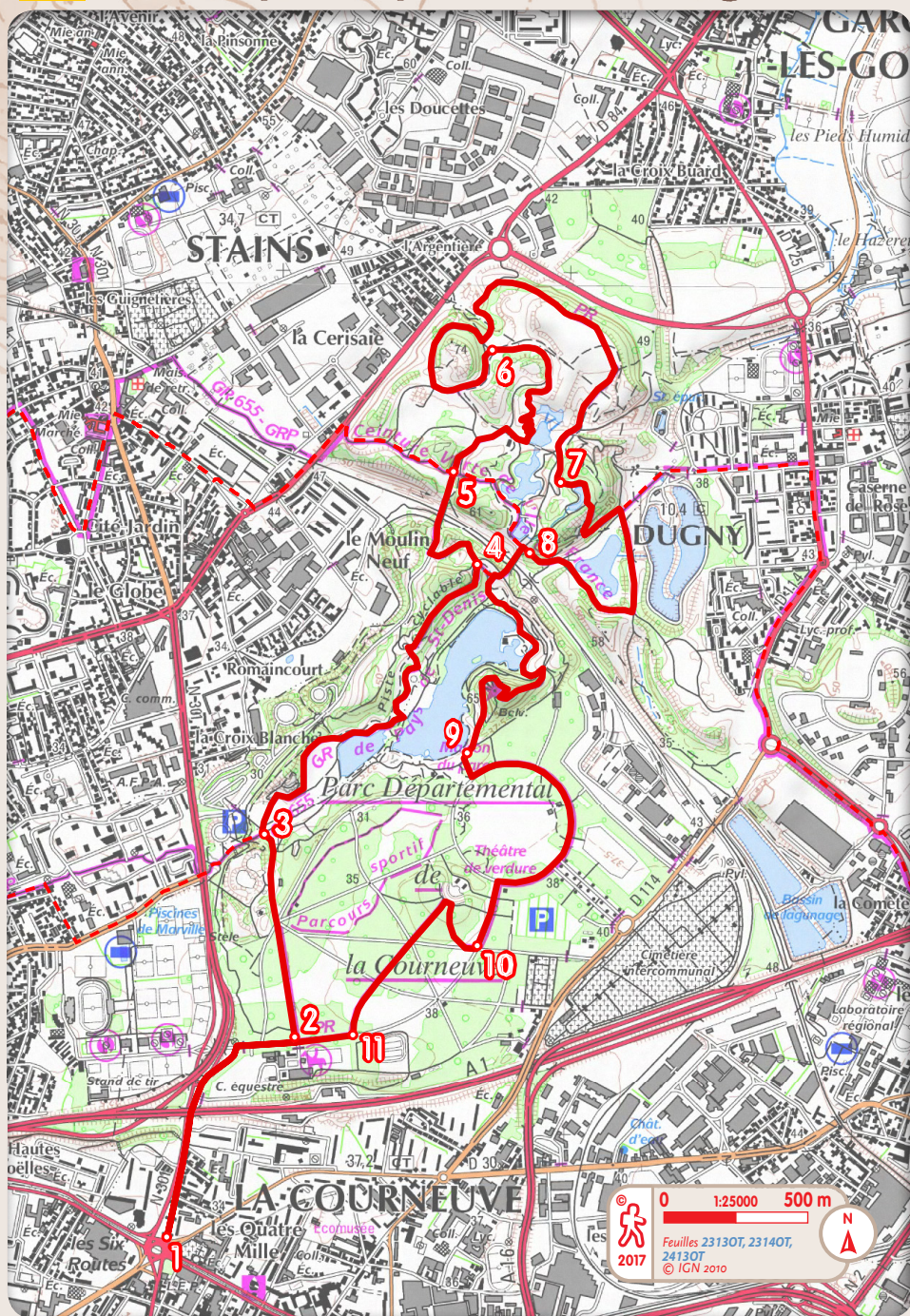


• 93-CDT de SSD : 140 Avenue Jean Lolive, 93500 Pantin, 01 49 15 98 98, info@tourisme93.com, www.tourisme93.com.



Comité
• Comité 1^{er} place des Martyrs de la Résistance et de la Déportation, 93110 Rosny-sous-Bois, 01 48 54 00 19, contact@randopedestre93.fr, http://www.randopedestre93.fr.

RFN01 - Le nom RandoFiche® est une marque déposée, nul ne peut l'utiliser sans l'autorisation de la Fédération française de la randonnée pédestre. © FFRandonnée 2017. CDRP 93



- 1 Du carrefour des Six-Routes, suivre au nord l'avenue Roger-Salengro pour entrer dans le parc.
- 2 Prendre à gauche l'allée faisant face au centre équestre et poursuivre tout droit jusqu'à l'intersection avec le GR® 655 (sentier de Saint-Jacques-de-Compostelle) et le GR® de Pays de la *Ceinture Verte d'Île-de-France*.
- 3 Continuer en face et emprunter le GR® 655 et le GR® de Pays.
- 4 Tourner à gauche et quitter ainsi le GR® 655.
- 5 Poursuivre en face et croiser de nouveau le GR® 655 et le GR® de Pays de la *Ceinture Verte d'Île-de-France*, communs à cet endroit.
- 6 Prendre le sentier à gauche et continuer jusqu'à l'étang Haricot.
- 7 Contourner l'étang par la gauche et remonter vers le pont des Iris.
- 8 Tourner à gauche, traverser le pont des Iris puis, bifurquer à gauche pour éviter le lac. Se diriger vers le belvédère.
- 9 Avant la Maison du Parc, suivre le sentier à gauche jusqu'à l'allée circulaire. L'emprunter par la gauche, atteindre la buvette et tourner à gauche dans la grande allée.
- 10 Virer à droite et prendre aussitôt le sentier de droite qui monte au théâtre de verdure. En haut, suivre l'allée sur la gauche qui redescend vers le centre équestre (⚠ > **bien suivre le balisage**).
- 11 Bifurquer dans l'allée à droite pour rejoindre le parcours de départ et revenir au tramway T1.

